

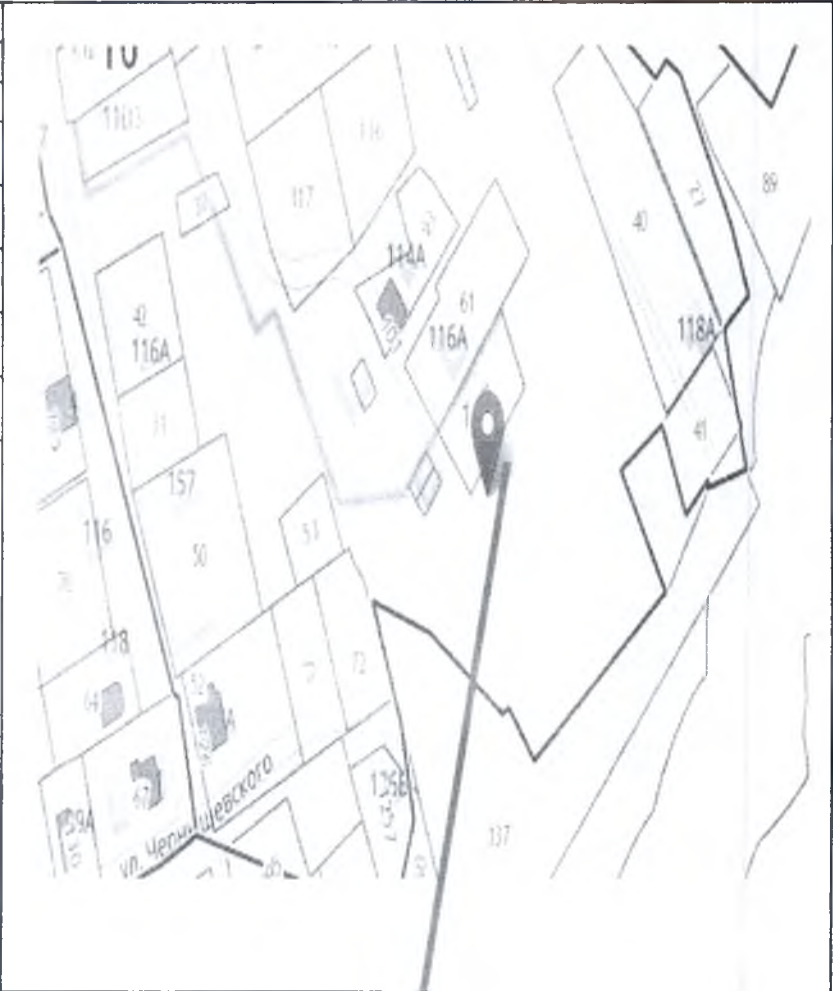
Схема расположения земельного участка  
на кадастровом плане территории

Кадастровый номер исходного земельного участка: :3У1

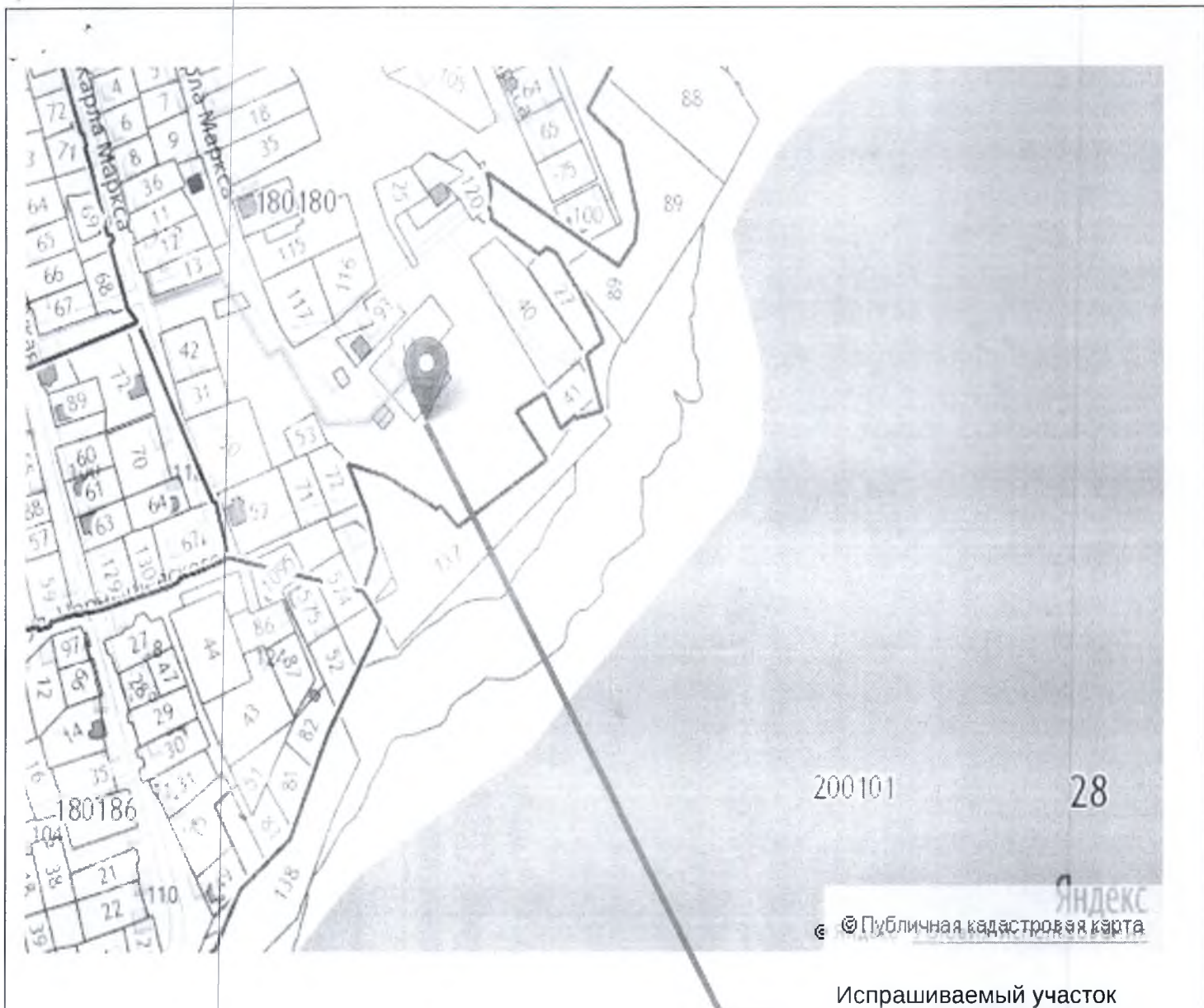
Площадь земельного участка 1000 кв.м.

Каталог координат

№ точки	X	Y
н1	468928.98	2368837.23
н2	468912.67	2368854.47
н3	468930.77	2368881.47
н4	468958.16	2368865.94
н5	468953.96	2368861.54
н1	468928.98	2368837.23



Испрашиваемый участок



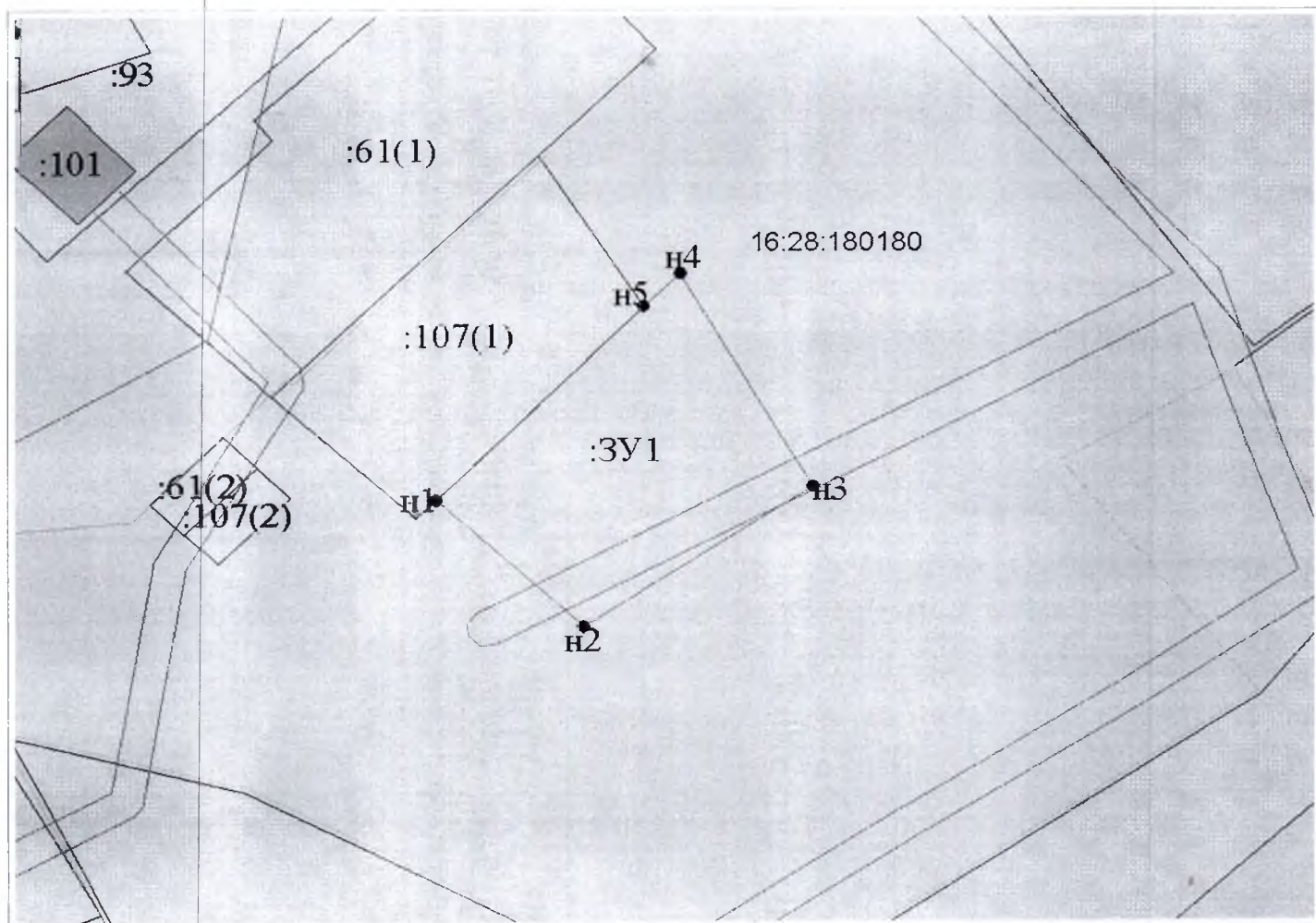
Испрашиваемый участок

**Условные обозначения:**

—	обозначение вновь образованной части границы, сведения о которой достаточны для определения ее местоположения
●н1	обозначение характерной новой точки вновь образованной части границы, сведения о которой достаточны для определения ее местоположения
:ЗУ1	обозначение земельного участка образуемого путем перераспределения, или в случае образования земельного участка из земель, находящихся в государственной или муниципальной собственности
16:28:180180	обозначение кадастрового квартала

**СХЕМА  
РАСПОЛОЖЕНИЯ ЗЕМЕЛЬНОГО УЧАСТКА НА КАДАСТРОВОМ ПЛАНЕ ТЕРРИТОРИИ**

Кадастровый или условный номер земельного участка		
Площадь земельного участка	1000 кв.м.	
Обозначение характерных точек границ	Координаты МСК-16	
	X	Y
n1	468928.98	2368837.23
n2	468912.67	2368854.47
n3	468930.77	2368881.47
n4	468958.16	2368865.94
n5	468953.96	2368861.54
n1	468928.98	2368837.23



Масштаб 1:1000

## Условные обозначения

—	обозначение вновь образованной части границы, сведения о которой достаточны для определения ее местоположения
●н1	обозначение характерной новой точки вновь образованной части границы, сведения о которой достаточны для определения ее местоположения
:ЗУ1	обозначение земельного участка образуемого путем перераспределения, или в случае образования земельного участка из земель, находящихся в государственной или муниципальной собственности
16:28:180180	обозначение кадастрового квартала